



Natura 2000 en mer

ZSC « Chausey » - FR2500079

ZPS « Chausey » - FR2510037

**Groupe de travail**

**MESURES** sur les enjeux « habitats terrestres, mammifères marins et poissons amphihalins »  
Hors pêche professionnelle

Granville  
10 mars 2026



*Natura 2000 en mer - ZSC et ZPS « Chausey »*

GT Mesures sur les enjeux « habitats terrestres, mammifères marins et poissons amphihalins »

## TOUR DE TABLE



## ORDRE DU JOUR

- Présentation de la démarche et méthode d'élaboration du DOCOB
- Travail en petits groupes sur les mesures relatives aux enjeux « habitats terrestres, mammifères marins et poissons amphihalins » du site Natura 2000 de Chausey
- Calendrier et questions diverses

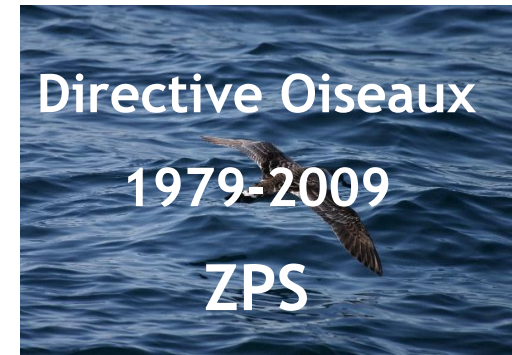
## ORDRE DU JOUR

- **Présentation de la démarche et méthode d'élaboration du DOCOB**
- Travail en petits groupes sur les mesures relatives aux enjeux « habitats terrestres, mammifères marins et poissons amphihalins » du site Natura 2000 de Chausey
- Calendrier et questions diverses

Assurer le maintien ou le rétablissement, dans un état de conservation favorable, des habitats naturels et des espèces de faune et de flore sauvages d'intérêt européen



+



Désignation du site de Chausey au titre de ces deux Directives

Prise en compte des exigences économiques, sociales et culturelles, ainsi que des particularités locales et régionales, avec **obligation de résultats**

# Natura 2000 en mer - ZSC et ZPS « Chausey »

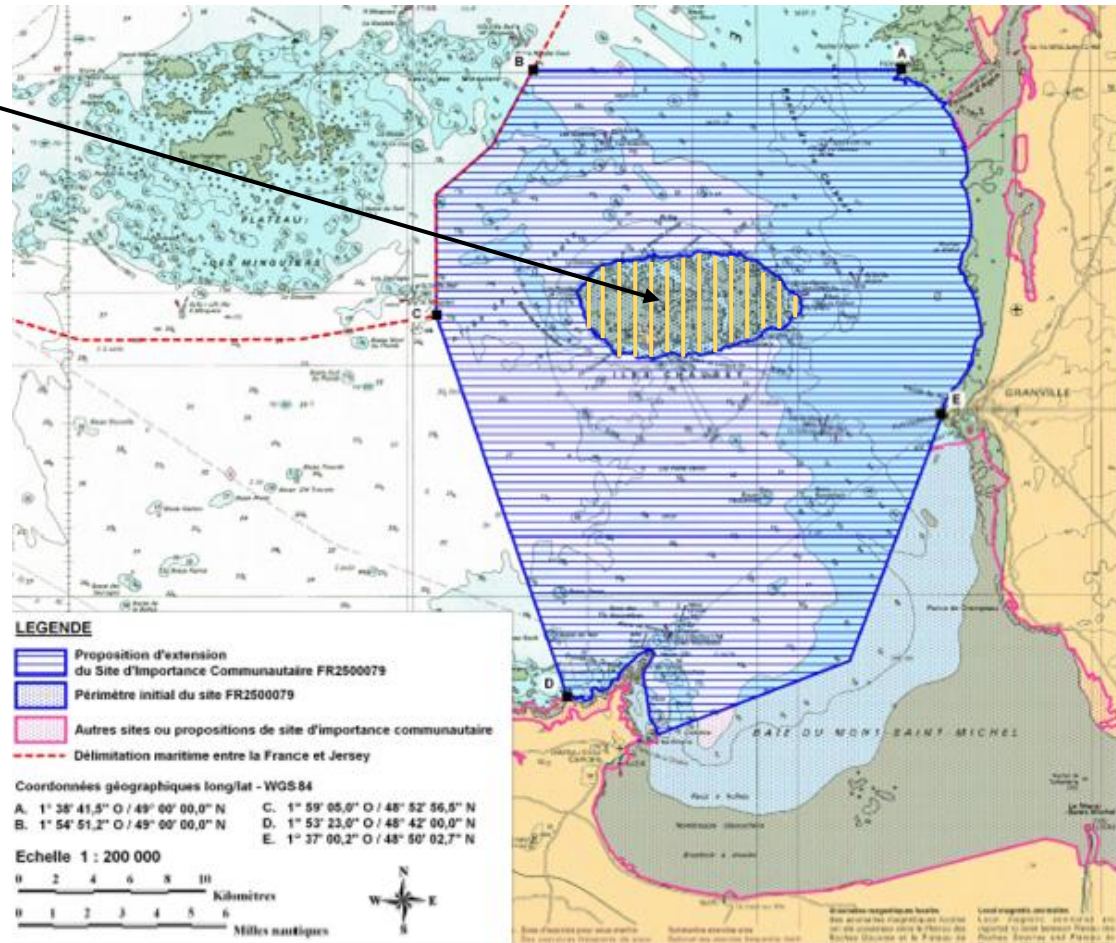

GT Mesures sur les enjeux « habitats terrestres, mammifères marins et poissons amphihalins »

Présentation de la démarche et méthode d'élaboration du DOCOB

Natura 2000 en mer en 2008 : extension significative des ZSC et ZPS de Chausey

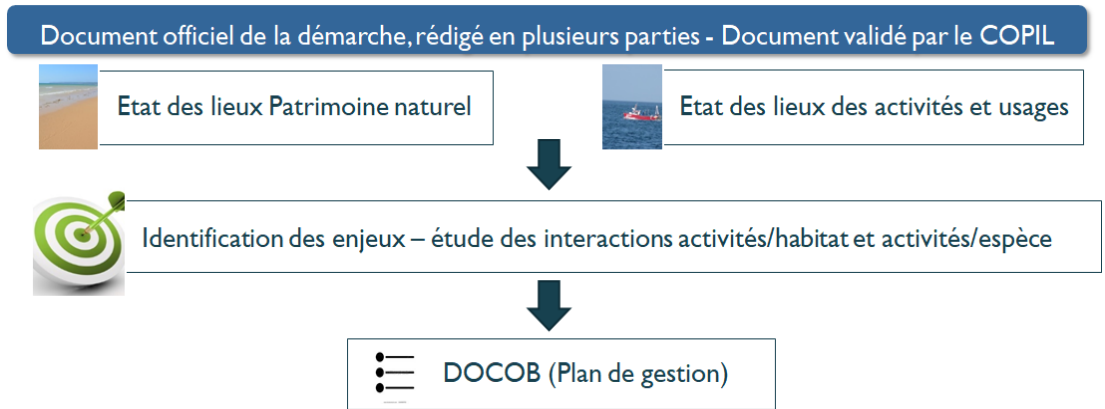
||||| ZSC initiale

Document d'objectifs (Cdl)  
validé le 15/11/2002



### Un DocOb commun :

- à la ZSC et à la ZPS
- à l'archipel (révision) et son extension au large (création)



**Syndicat Mixte Littoral Normand (SMLN)**, opérateur historique,  
*opérateur principal pour l'archipel*



**Office français de la biodiversité (OFB)**,  
*opérateur principal pour le milieu marin*

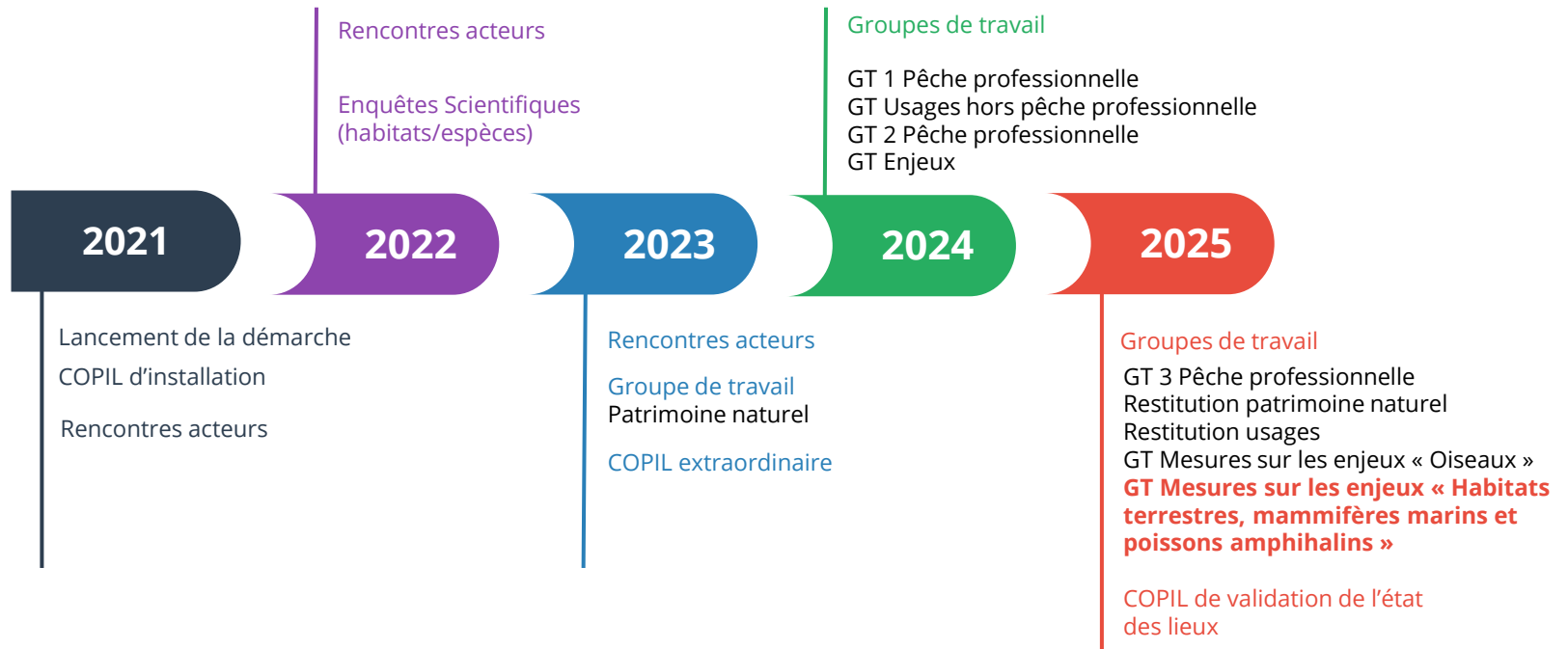


**Comité Régional des Pêches Maritimes et des Élevages Marins (CRPMEM) de Normandie**,  
*opérateur technique associé*

Le Plan d'action : définition des objectifs opérationnels et des mesures de gestion



## Groupes de travail et réunions passés



## ORDRE DU JOUR

- Présentation de la démarche et méthode d'élaboration du DOCOB
- Travail en petits groupes sur les mesures relatives aux enjeux « habitats terrestres, mammifères marins et poissons amphihalins » du site Natura 2000 de Chausey
- Calendrier et questions diverses

## Mesure de gestion = action mise en place pour atteindre les objectifs.

**Les mesures administratives et réglementaires** (EIN, prendre/compléter/modifier un arrêté pour encadrer une activité...)

**Les mesures contractuelles et la charte** (charte = mesure constitutive du DOCOB avec des bonnes pratiques à adopter, dératissage...)

**Les mesures de communication et de sensibilisation** (panneau, animation environnementale, aire marine éducative...)

**Les mesures pour l'animation du DOCOB** (travail des gestionnaires, représentation des gestionnaires dans d'autres instances, coordination et mise en œuvre des mesures...)

**Les mesures de suivi et d'amélioration des connaissances scientifiques** (suivi ornithologique, cartographie des habitats, étude de fréquentation...)

# GT Usages du 22 mars 2024

## 3 notions abordées

**Facteur d'influence**

Naturel ou anthropique, agit de façon directe ou indirecte sur l'état du patrimoine naturel

**Pression**

Effet positif ou négatif d'un facteur d'influence sur le patrimoine naturel

**Impact**

Conséquence de la pression sur l'état du patrimoine naturel

**Mesure de gestion** = action mise en place pour atteindre les objectifs.

Il s'agit de l'étape ultime de la réflexion d'élaboration d'un plan de gestion. L'ensemble de ces mesures constitue le plan d'actions.

Organisation : 3 groupes

Habitats terrestres

Mammifères marins

Poissons amphihalins

## Consignes

But : définir collectivement des mesures de gestion sur les enjeux « habitats terrestres, mammifères marins et poissons amphihalins », qui seront affinées par les opérateurs du DOCOB

### 3 tables avec 3 animatrices

- Se répartir en 3 groupes homogène qui tourneront au bout de 45 min
- Proposer des mesures de gestion au regard des pressions identifiées sur les enjeux « habitats terrestres, mammifères marins et poissons amphihalins », sur l'intégralité du site

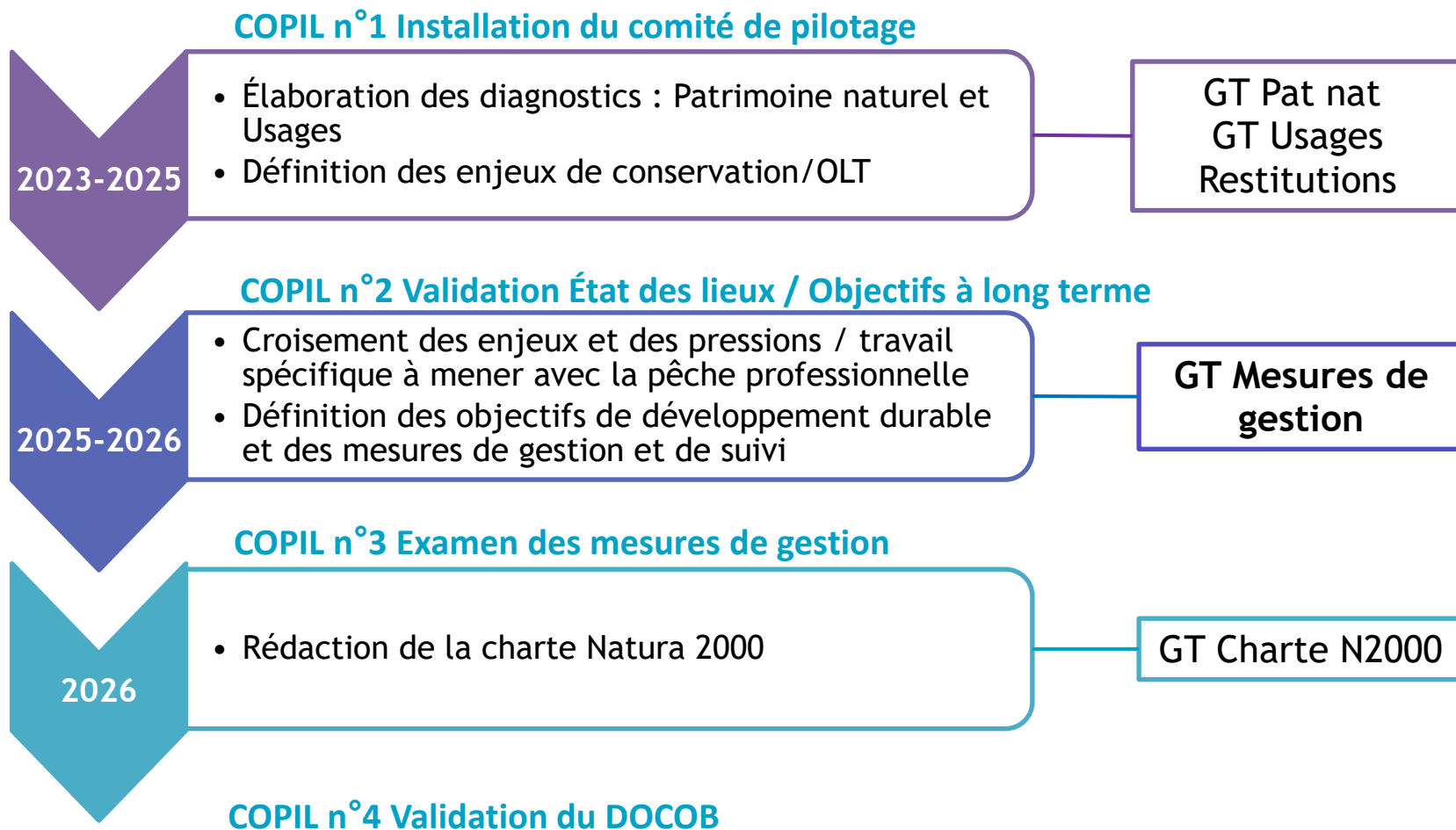
## ORDRE DU JOUR

- Présentation de la démarche et méthode d'élaboration du DOCOB
- Travail en petits groupes sur les mesures relatives aux enjeux « habitats terrestres, mammifères marins et poissons amphihalins » du site Natura 2000 de Chausey
- Calendrier et questions diverses

# Natura 2000 en mer - ZSC et ZPS « Chausey »

GT Mesures sur les enjeux « habitats terrestres, mammifères marins et poissons amphihalins »

Calendrier et questions diverses



Le nombre de Groupes de Travail (GT) sera adapté aux besoins

### Communication / Suivi de la démarche

<https://reseau-manchemerdunord.n2000.fr>

**Natura 2000**  
**reseau-manchemerdunord**

Rechercher

Se connecter

Comprendre Natura 2000 en mer | **Les sites** | Participer à la vie des sites

Accueil > Les sites

## Chausey (ZSC/ZPS)

Principalement ciblés pour ses habitats marins, oiseaux marins (migrateurs et nicheurs) et mammifères marins, le site de Chausey concentre de nombreux enjeux naturels d'intérêt communautaire justifiant sa désignation en sites Natura 2000 (ZSC et ZPS). La partie marine de ces deux sites, largement prédominante, s'étend jusqu'aux sites Natura 2000 « baie du Mont-Saint-Michel » et jusqu'au zéro des cartes marines proche des sites ZPS « Havre de la Sienne » et ZSC « Littoral Ouest du Cotentin de Bréhal à Pirou ». Les sites Natura 2000 de Chausey se situent dans le golfe normand-breton, vaste zone marine entre la Normandie et la Bretagne Nord, face aux départements de la Manche et de l'Île-et-Vilaine.

Les îles Chausey forment un archipel d'environ 5000 ha à 9 milles nautiques de Granville (environ 17 kms) et 15 milles nautiques de Saint-Malo (28 kms). Elles sont rattachées administrativement à la ville de Granville depuis 1804. L'archipel se caractérise par un marnage (différence de hauteur entre la marée haute et la marée basse) qui peut atteindre 15 mètres, ce qui explique la variété des paysages du site selon les périodes où il est fréquenté.

On compte au total 150 îles et îlots éparpillés dont certains ne découvrent qu'à marée basse. L'estran (zone de balancement des marées) couvre environ 1800 hectares dont 1000 sont constitués de substrats meubles.

Les îles Chausey sont un formidable réservoir biologique pour de très nombreuses espèces animales et végétales qui trouvent là les conditions nécessaires à leur développement. La diversité des invertébrés marins est exceptionnelle tout comme la diversité algale. Les oiseaux constituent quant à eux le patrimoine remarquable le plus facilement identifiable et observable, et ce toute l'année.

### Quelques chiffres

- Une Zone de Protection Spéciale "ZPS" de 82 426 hectares (Directive Oiseaux 2009/147/CE)
- Une Zone Spéciale de Conservation "ZSC" de 82 836 hectares (Directive Habitat, Faune, Flore, 92/43/CEE)
- 5000 hectares de Domaine public maritime attribués au Conservatoire du littoral,
- 1800 hectares d'estran dont environ 1000 ha de substrats meubles,
- Environ 360 hectares d'herbier de Zostère marine soit le 3e plus grand en France,
- Une vingtaine d'îles et d'un peu plus de 130 îlots dans l'archipel de Chausey (selon la tradition locale, il serait composé de 52 îles à marée haute (autant que les 52 semaines de l'année), 365 îles ou îlots à marée basse (autant que les 365 jours d'une année)),
- Autour de 240 espèces d'oiseaux déjà observés sur le site,
- 44 espèces d'oiseaux ayant contribué à la désignation du site en ZPS, dont 14 nichent à Chausey,
- 1000 couples de Cormoran huppé, soit plus de 1 % des effectifs européens et 13% des effectifs

# QUESTIONS ?





Natura 2000 en mer

ZSC « Chausey » - FR2500079

ZPS « Chausey » - FR2510037

Merci de votre attention

**Groupe de travail**

**MESURES sur les enjeux « habitats terrestres, mammifères marins et poissons amphihalins »**  
Hors pêche professionnelle

Granville  
10 mars 2026

